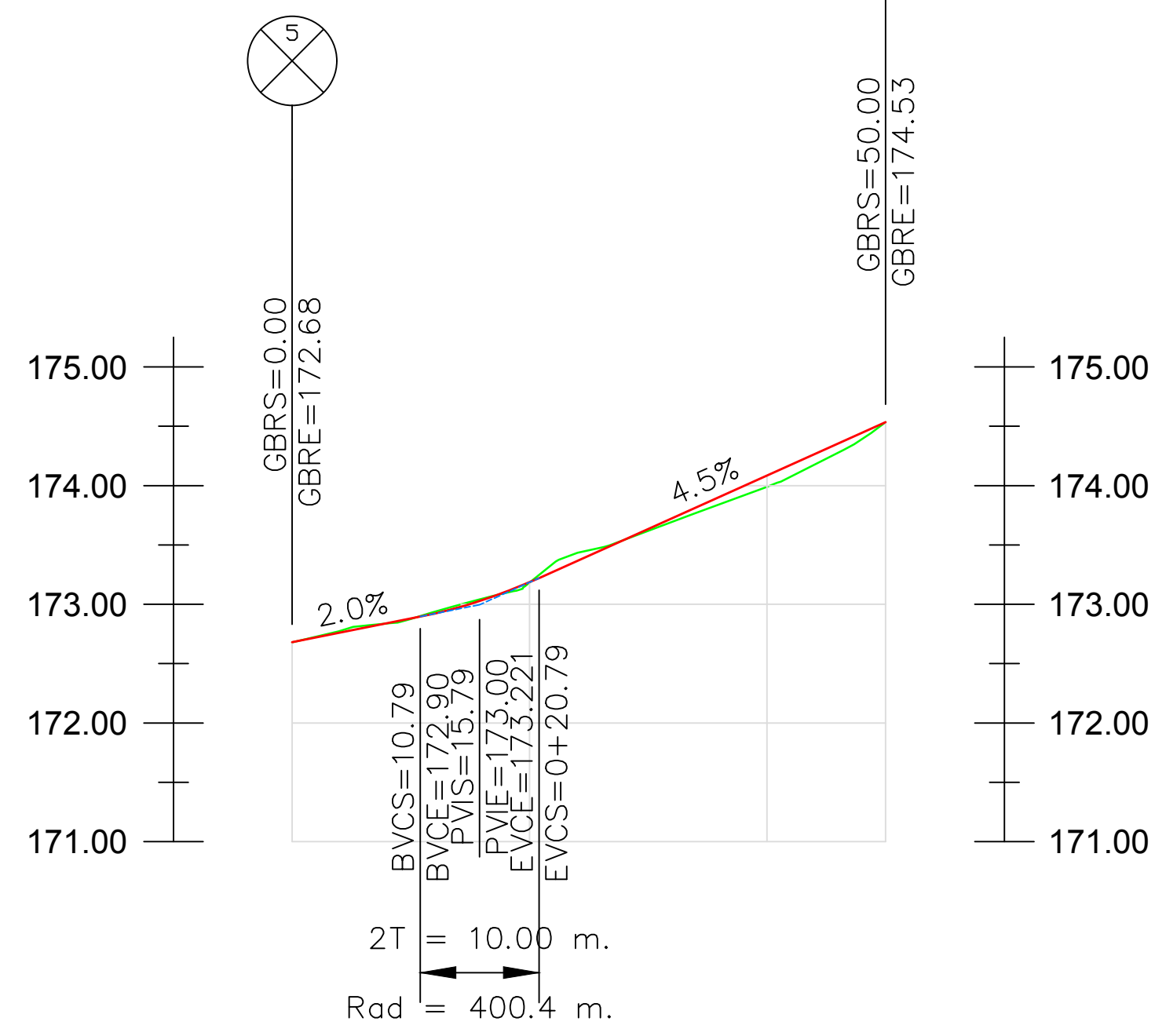
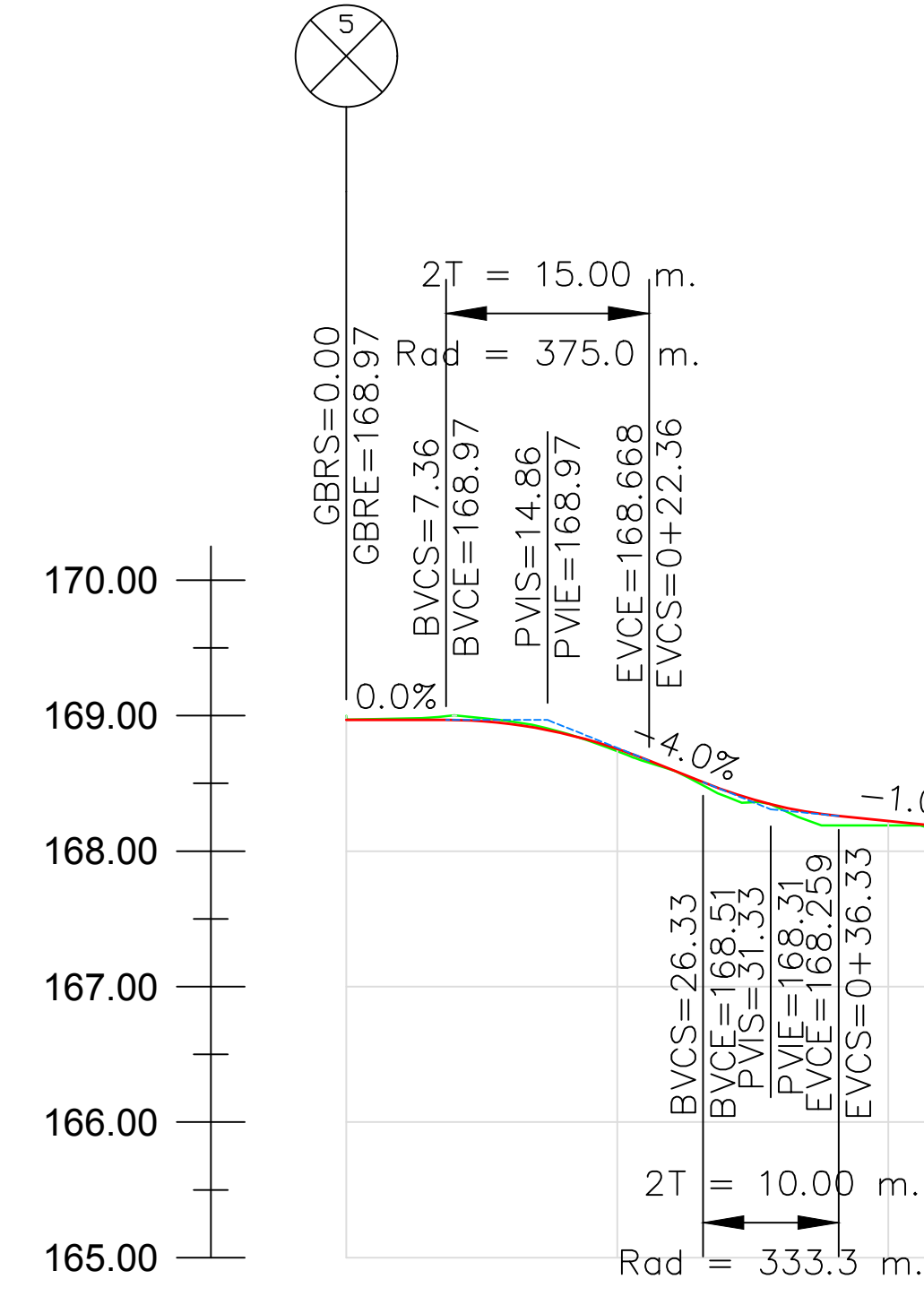
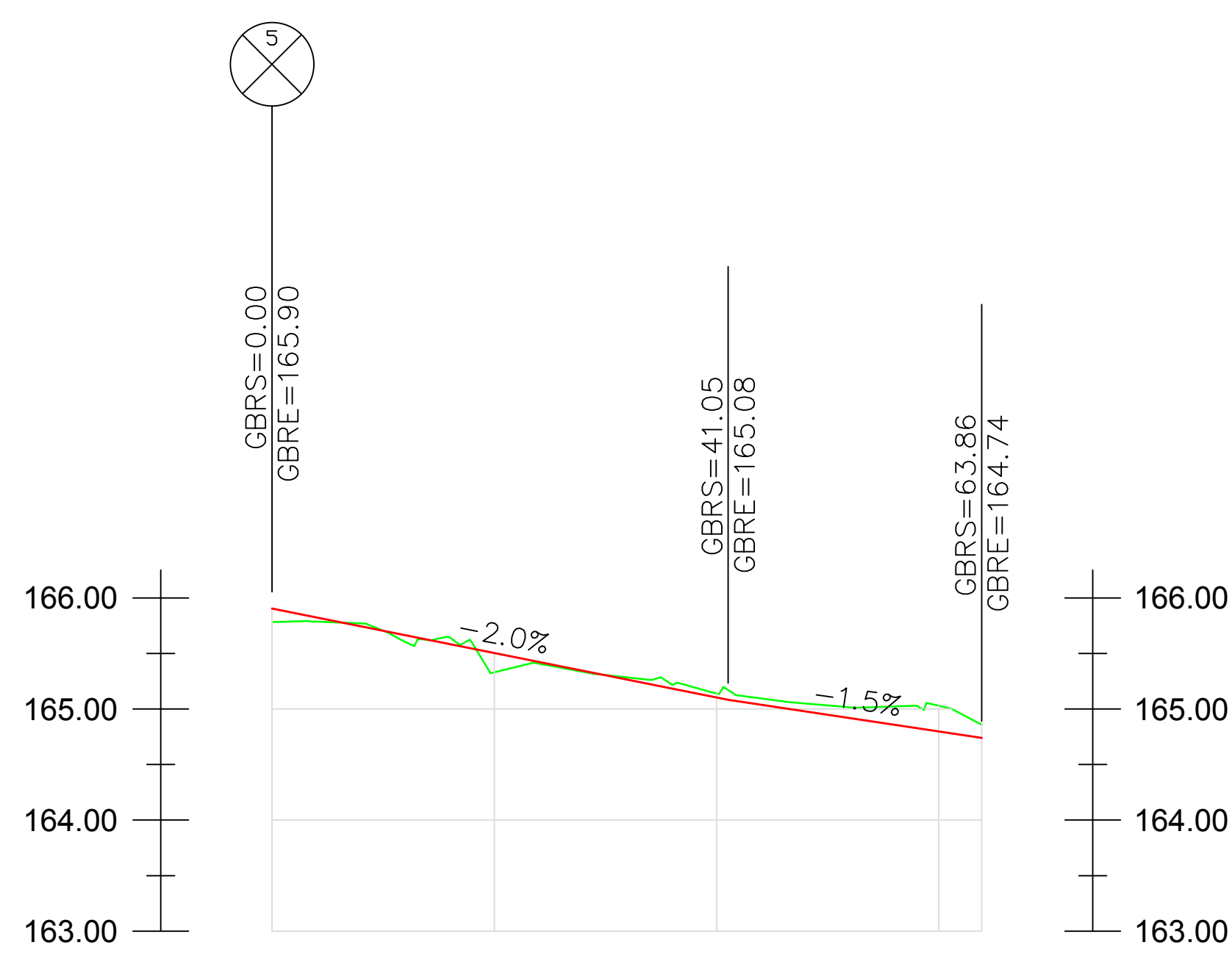
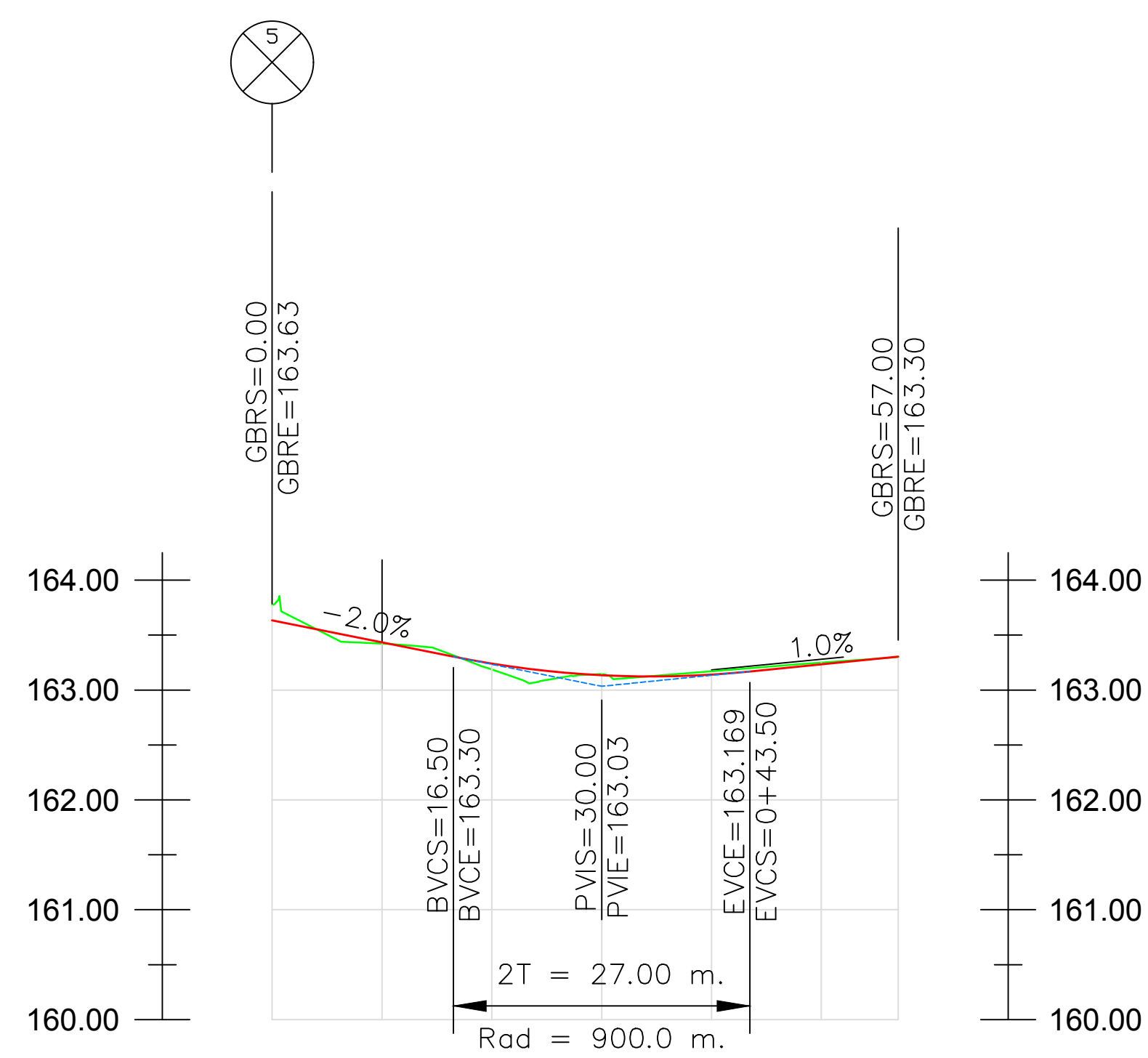
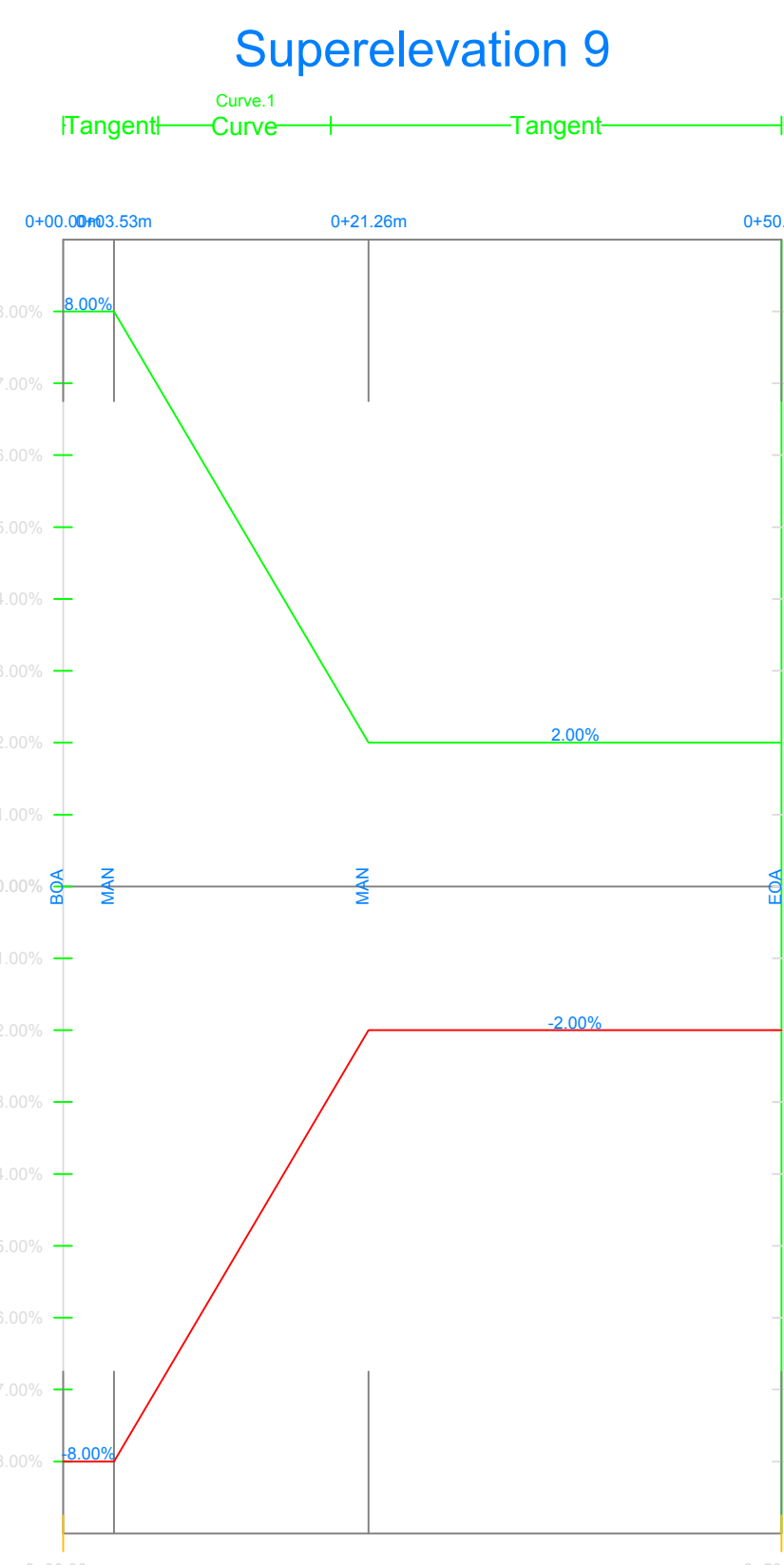
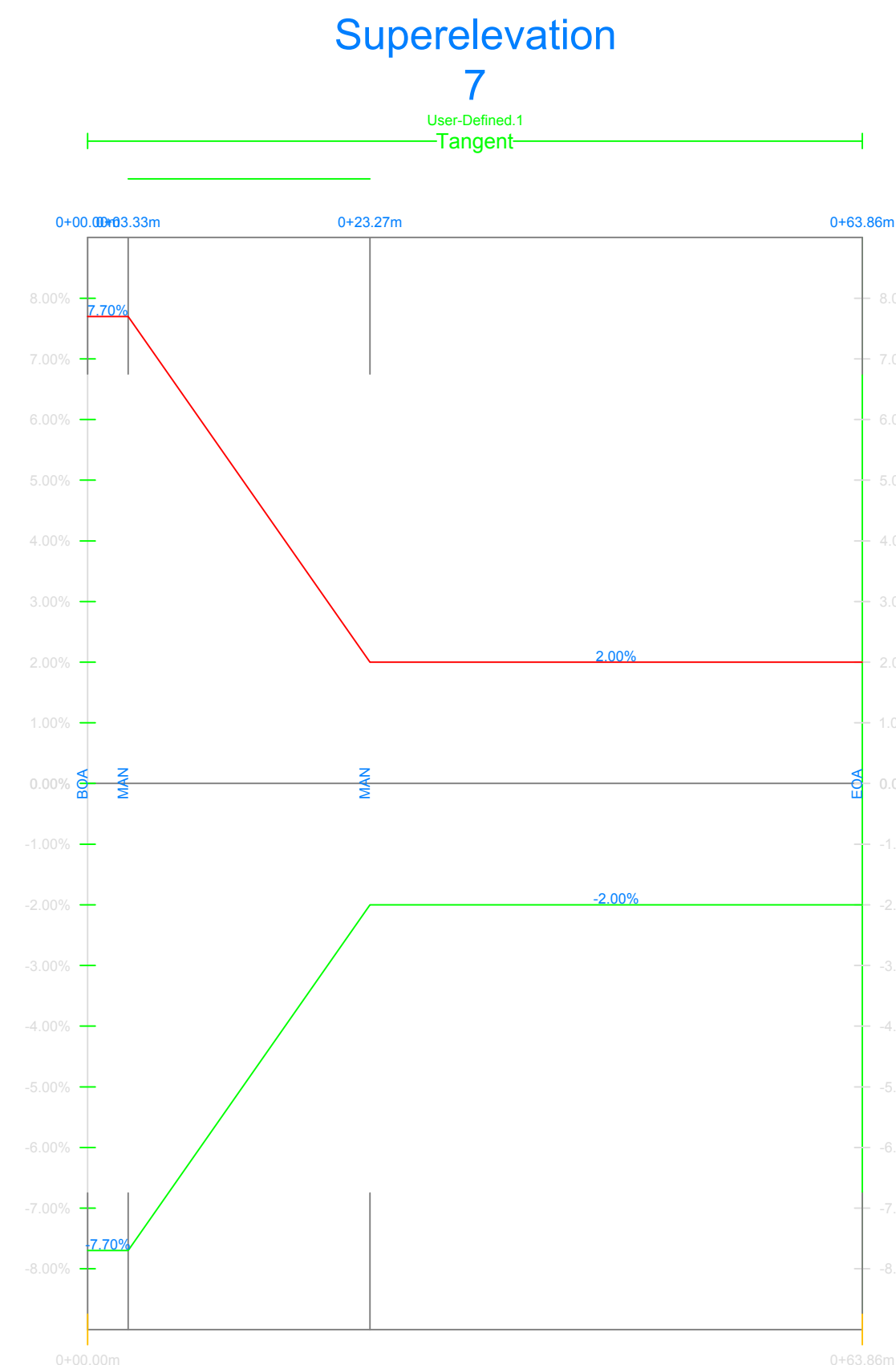
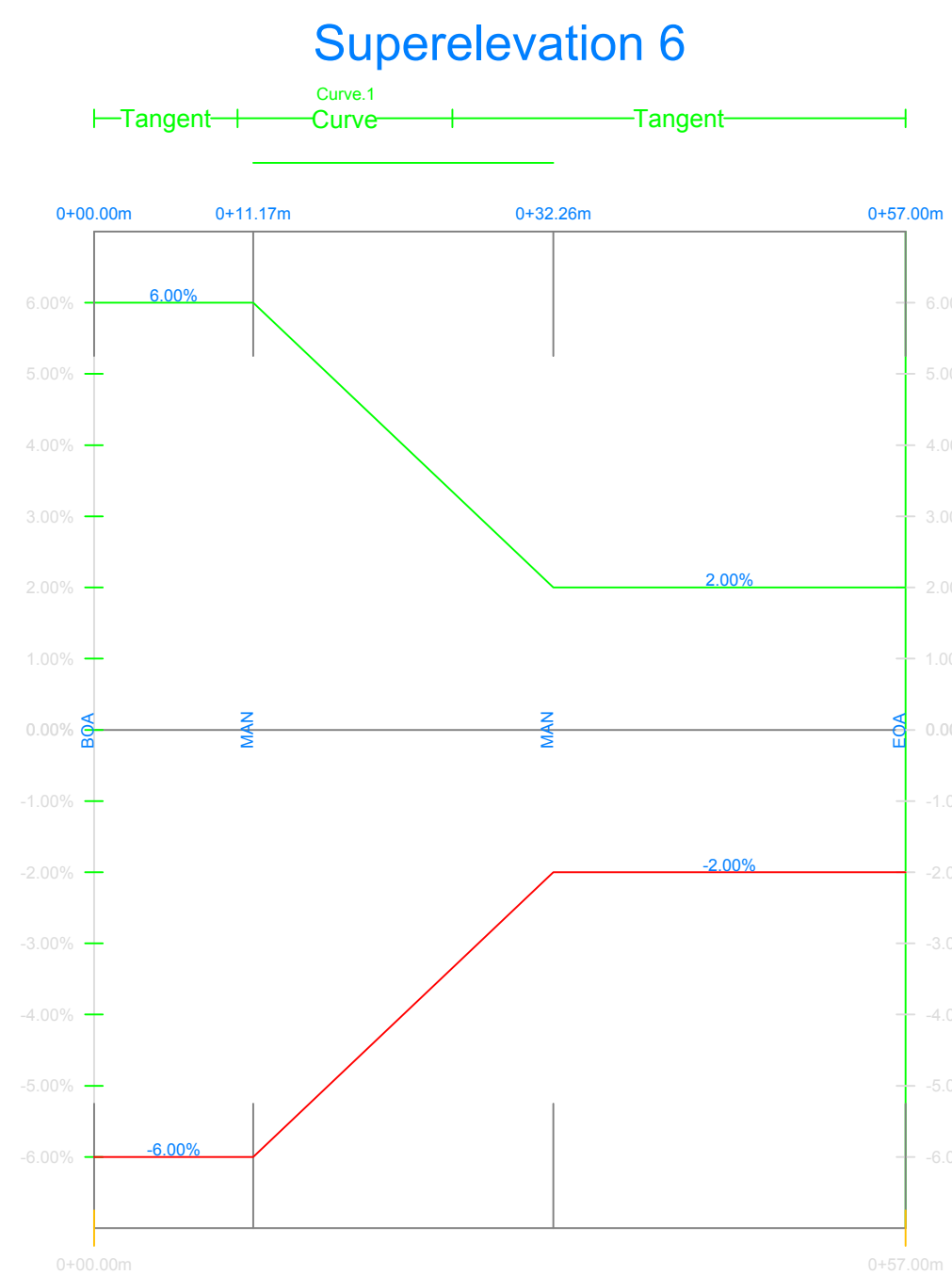


הערות:



Crossing Roads

PV - 6
ציר : 6
קנה מידה : 1:500
הגדלה : 1:10

Crossing Roads

PV - 7
ציר : 7
קנה מידה : 1:500
הגדלה : 1:10

Crossing Roads

PV - 8
ציר : 8
קנה מידה : 1:500
הגדלה : 1:10

Crossing Roads	170.00	דרכים חוצות
----------------	--------	-------------

PV - 9
ציר: 9
קנה מידה: 166:900
הגדלה: 1:10

Designed Elevation	רום מתוכנן
Existing Elevation	רום קיים
Designed Grade	שיפוע מתוכנן
Horizontal Alignment	תוואי אופקי
Extreme Points	נקודות קיצון
Cummulative Distance	מרחק רץ
Station No.	מספר חתר

[illegible]

Designed Elevation	רום מתוכנן
Existing Elevation	רום קיים
Designed Grade	שיפוע מתוכנן
Horizontal Alignment	תוואי אופקי
Extreme Points	נקודות קיצון
Cummulative Distance	מרחק רץ
Station No.	מספר חתרן

7-0	0.00	0.00	165.90	165.78	165.90
7-20	20.00			165.33	165.50
7-40	40.00	41.05	165.08	165.10	
7-60	60.00	63.86	164.86	164.80	164.74
7-64	63.86				

Designed Elevation	רום מתוכנן
Existing Elevation	רום קיים
Designed Grade	שיפוע מתוכנן
Horizontal Alignment	תוואי אופקי
Extreme Points	נקודות קיצון
Cummulative Distance	מרחק רץ
Station No.	מספר חתך

Designed Elevation	רום מתוכנן
Existing Elevation	רום קיים
Designed Grade	שיפוע מתוכנן
Horizontal Alignment	תוואי אופקי
Extreme Points	נקודות קיצון
Cummulative Distance	מרחק רצף
Station No.	מספר חתרן